



# RESULTATS

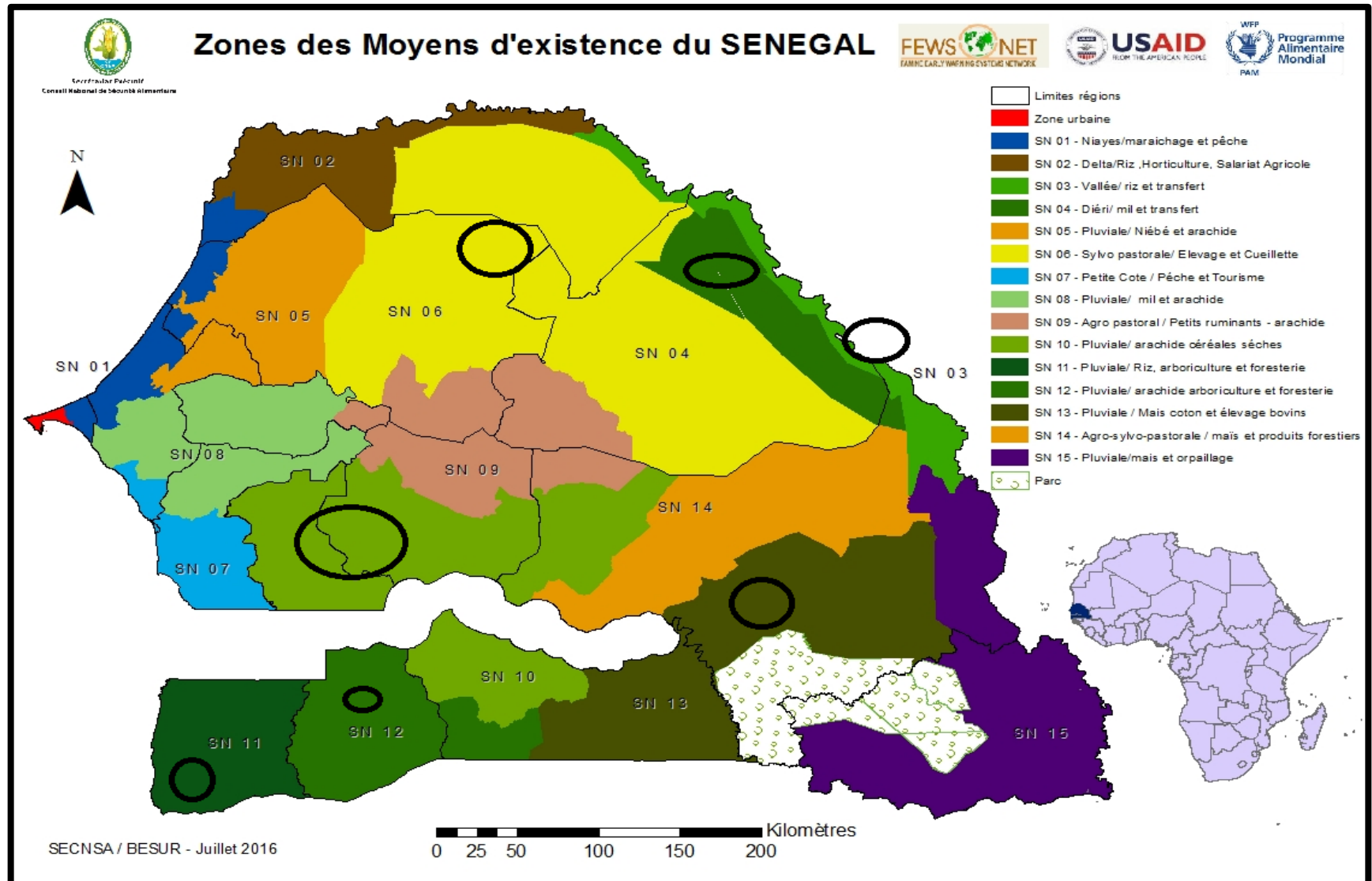
# « OUTCOME ANALYSIS »

# SENEGAL

# Novembre 2016



# Analyse a concerné 6 zones: ZME 3, ZME 4, ZME 6, ZME 10, ZME 11, ZME 12 et ZME 13



# Collecte paramètres clés: méthodologie

## **DONNEES PRIMAIRES**

- Echantillon: La moitié des villages baselines enquêtés par ZME, plus 02 villages témoins.
- Une équipe de 03 personnes par ZME pour la collecte des données.
- Fiche de collecte des paramètres clés utilisée.
- Focus groupe dans chaque village. 2 à 3 personnes de chaque groupe socio-économique conviées.

## **DONNEES SECONDAIRES**

- Collecte auprès des services techniques.

# Scénario

- ✓ Le scénario élaboré repose sur une hypothèse de projection des prix des céréales, base de la consommation alimentaire des Sénégalais (riz, mil, maïs, et sorgho) pour la période allant de juillet à septembre 2017.
- ✓ Cette projection s'appuie sur les prix de référence allant juillet à septembre. Ces prix sont collectés sur un marché donné de la ZME.

**Remarque: les prix des céréales sont fournis par le SIM du CSA.**

# Commentaires sur spécification des problèmes

- **Population**
  - ✓ Utilisation des projections de populations calculées par l'ANSD à partir des résultats du dernier recensement de la population en 2013.
  - ✓ Pour chaque ZME l'ensemble des départements qui composent la ZME ont été intégrés à l'analyse
  - ✓ Pour les départements de Kanel et Matam, la population a été affectée pour moitié à la zone Walo et l'autre moitié au Dieri.

# Commentaires sur spécification des problèmes

- **Production agricole**

- ✓ Les données prévisionnelles des productions agricoles ont été utilisées pour les besoins de l'analyse
- ✓ Région de Matam: mauvaise production pour les différentes spéculations sous pluies (sorgho, mil et maïs) s'explique par la mauvaise répartition spatio-temporelle.

## Synthèse des résultats

- Déficit de protection des moyens d'existence du groupe socio-économique des Très Pauvres et des pauvres à Matam-Dieri, Kanel-Dieri.
- Au total 114.268 personnes sont concernées avec :
  - ✓ 65.393 personnes dans le Matam-Dieri,
  - ✓ 48.871 personnes dans le Kanel-Dieri,

Département	période de déficit	Groupe socio-économique	Niveau du déficit		Nombre de personnes concerné
			Déficit de survie	Déficit de protection des moyens d'existence	
Kanel	novembre 2016 à sept 2017	Très Pauvres	0 %	4%	36657
	Juillet, Août et Septembre	Pauvres	0%	21%	12214
Matam	novembre 2016 à sept 2017	Très Pauvres	0 %	4%	48657
	Juillet, Août et Septembre	Pauvres	0%	21%	16736
<b>Total</b>					<b>114268</b>



# Spécifications Matam/Diéri

Quantités		Prix	
<b>Production agricole</b>		<b>Speculations</b>	
Sorgho	-84%	Riz	-8%
		mais	+2%
		mil	-5%
Mil	-23%		
		Sorgho Vente	
<b>Production animale</b>		<b>Betail</b>	
Taille des Bovins au début de l'année	+1%	Bovins	+73%
Taille des Petits Ruminants au début de l'année	+3%	Caprins	
Production journalière lait de vache		Ovins	
Vaches lactantes			
<b>Autres Sources</b>		<b>Autres Sources</b>	
Main d'œuvre agricole	-%	Main d'oeuvre agricole	-61%
Main d'œuvre non agricole (Construction)	-32%	Main d'œuvre non agricole (Construction)	-38%
Exode	-20%	Exode	
Versement des exodants permanents	-20%	Auto-emploi	
Auto-emploi	-20%	Petit commerce	-20%
Petit commerce	-20%	Produits non alimentaires achetés	

# Spécifications problème KANEL/Diéri

Quantités		Prix	
<b>Production agricole</b>		<b>Speculations</b>	
Sorgho	-75%	Riz	-8%
		mais	-3%
		mil	-4%
Mil	-40%		
		Sorgho Vente	
<b>Production animale</b>		<b>Betail</b>	
Taille des Bovins au début de l'année	+1%	Bovins	+77%
Taille des Petits Ruminants au début de l'année	+3%	Caprins	
Production journalière lait de vache		Ovins	
Vaches lactantes			
<b>Autres Sources</b>		<b>Autres Sources</b>	
Main d'oeuvre agricole	-%	Main d'oeuvre agricole	-61%
Main d'oeuvre non agricole (Construction)	-32%	Main d'oeuvre non agricole (Construction)	-38%
Exode	-20%	Exode	
Versement des exodants permanents	-20%	Auto-emploi	
Auto-emploi	20%	Petit commerce	20%

## Synthèse des résultats

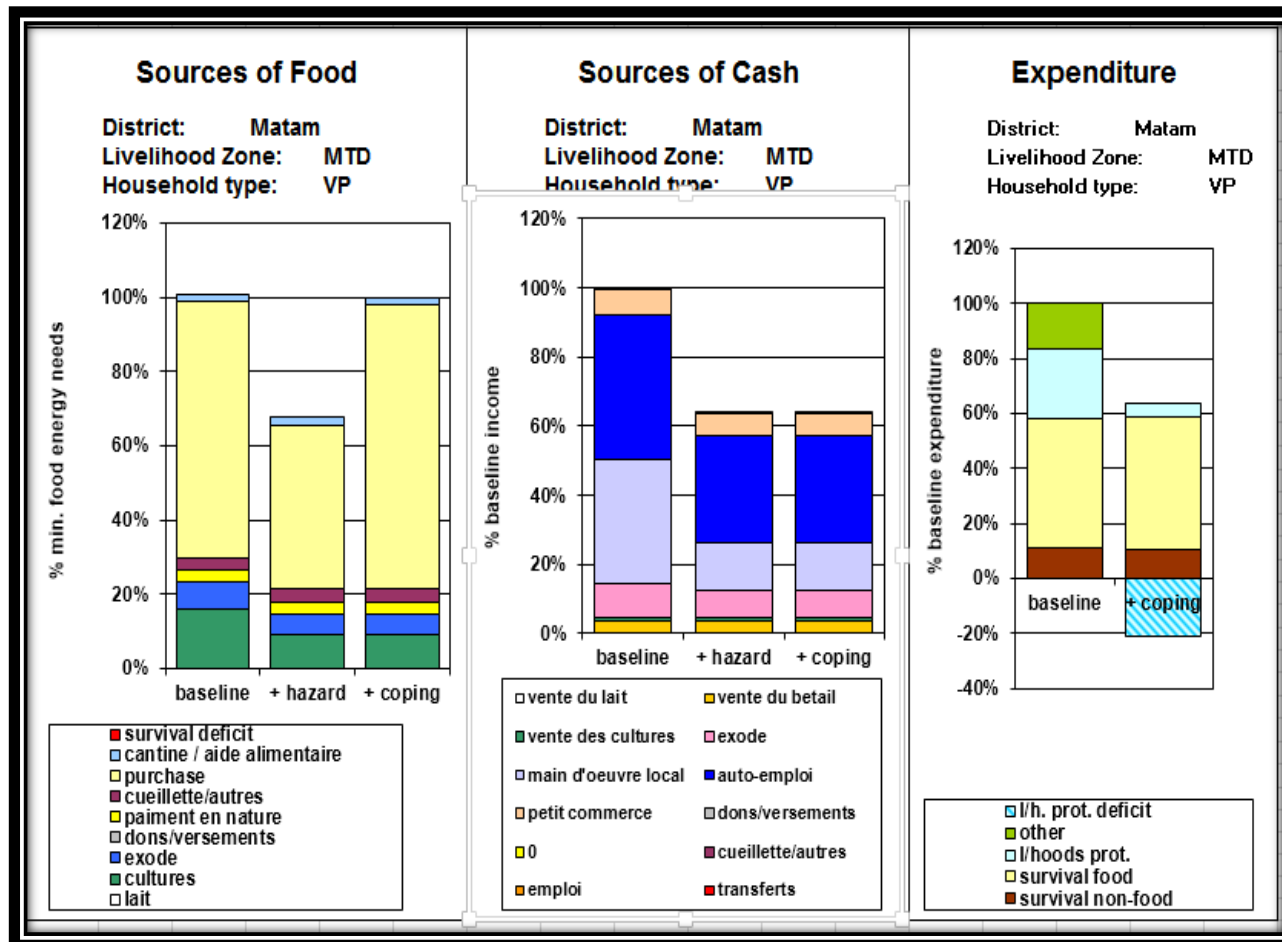
- Pas de déficit au niveau des départements de la ZME 10, 11, 12, du département de Ranérou et de Tambacounda

# Synthèse des résultats Matam DIERI

## Sources de nourriture

## Sources de revenu

## Dépenses



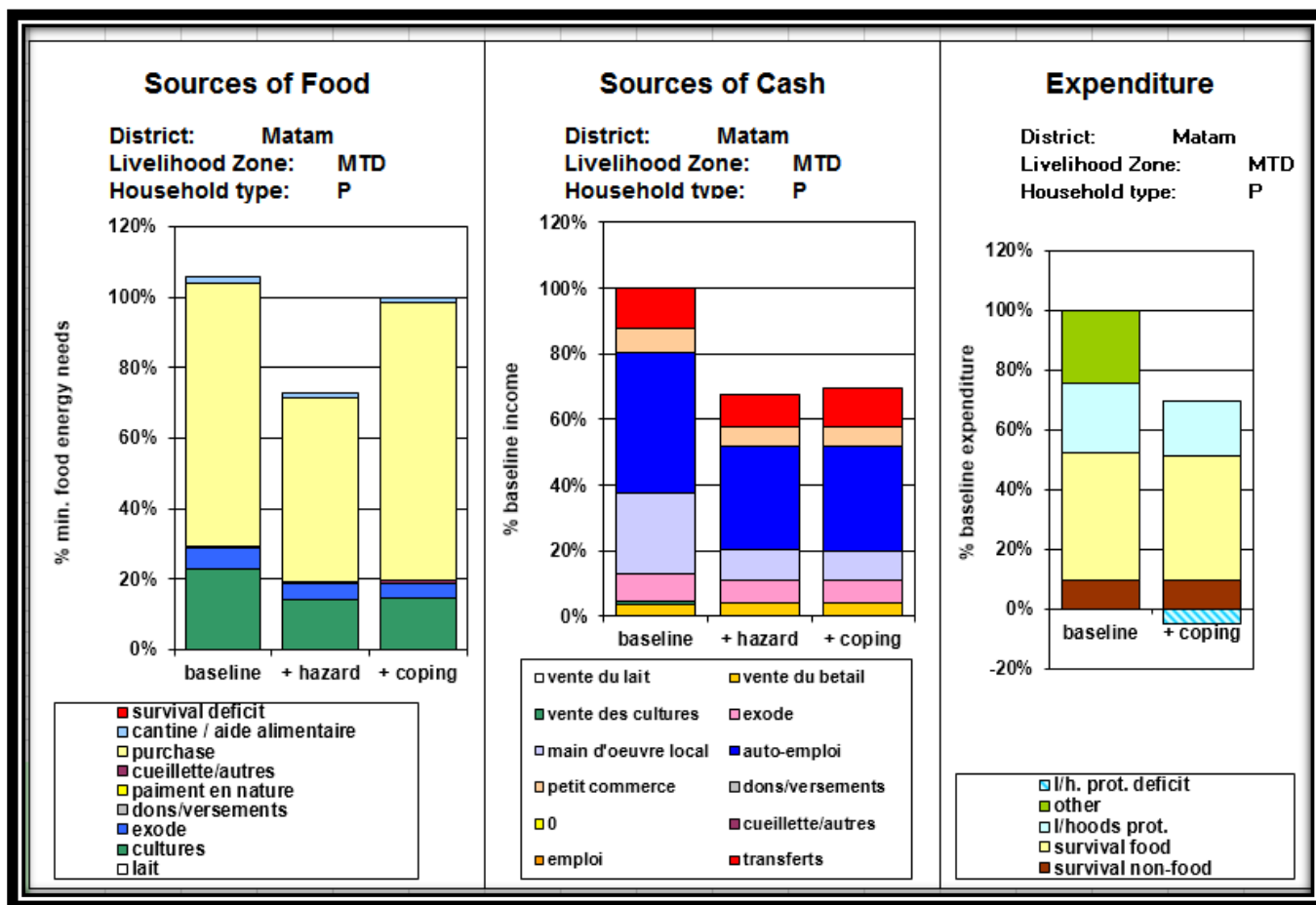
Le **déficit** de protection des moyens de protection est de l'ordre de **21%** dans le département de Matam et touche **48657** personnes dans le groupe TP

# Synthèse des résultats Matam DIERI

## Sources de nourriture

## Sources de revenu

## Dépenses



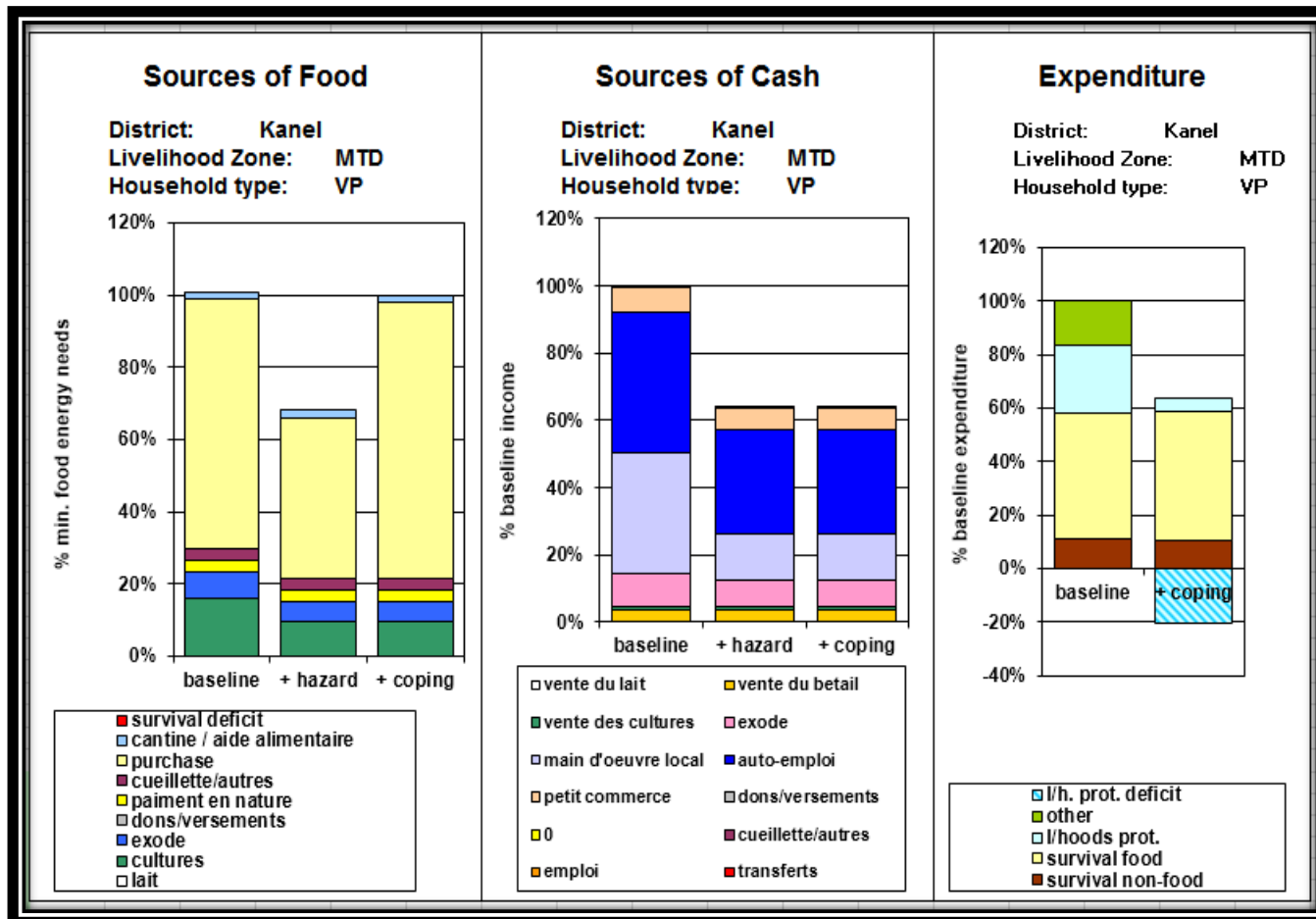
Le déficit de protection des moyens de protection est de l'ordre de 5% dans la zone Dieri de Matam et touche 16736 personnes dans le groupe des Pauvres

# Synthèse des résultats Kanel DIERI

## Sources de nourriture

## Sources de revenu

## Dépenses



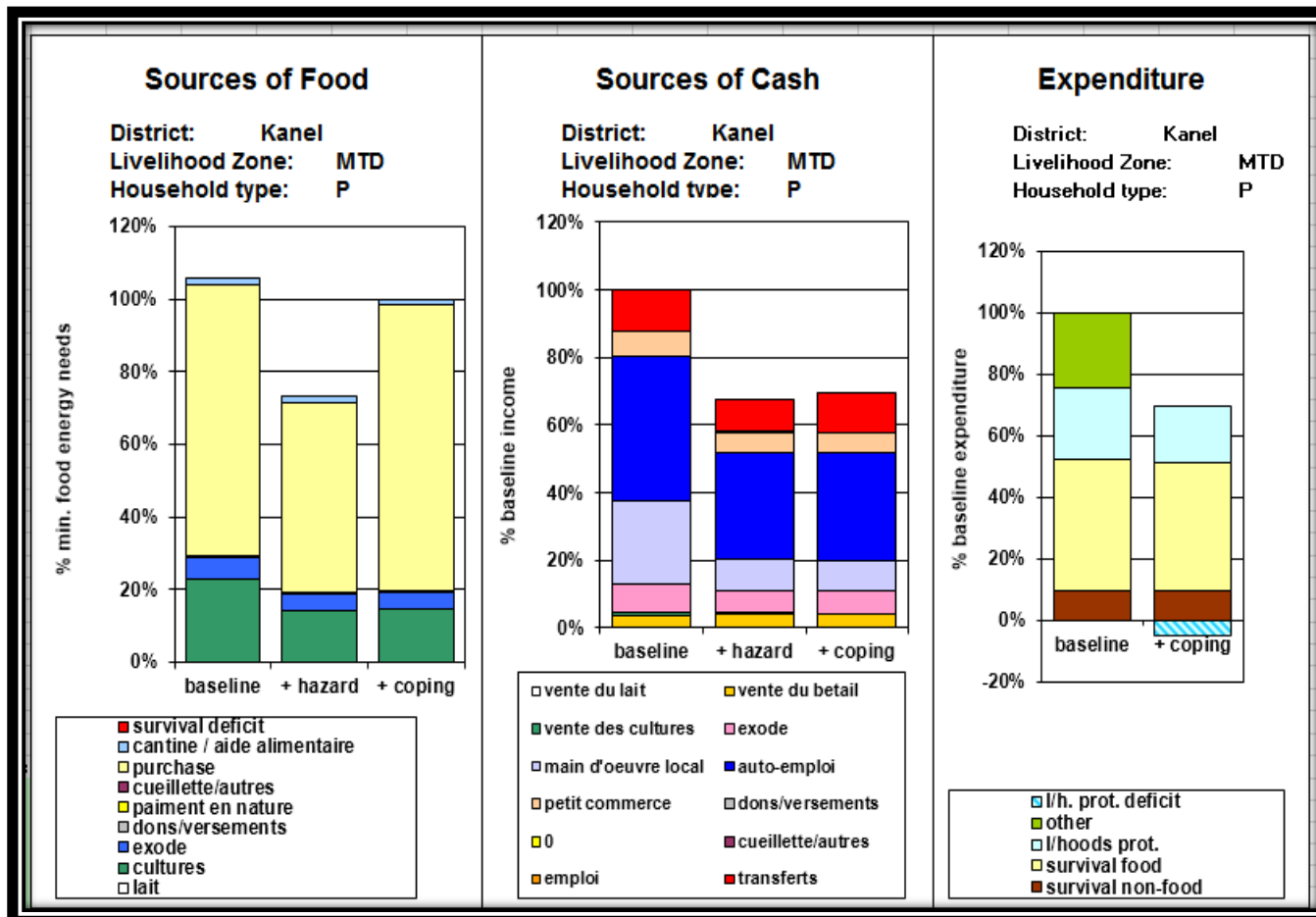
Le déficit de protection des moyens de protection est de l'ordre de **21%** dans la zone Dieri de Kanel et touche **36657** personnes dans le groupe des TP

# Synthèse des résultats Kanel DIERI

## Sources de nourriture

## Sources de revenu

## Dépenses

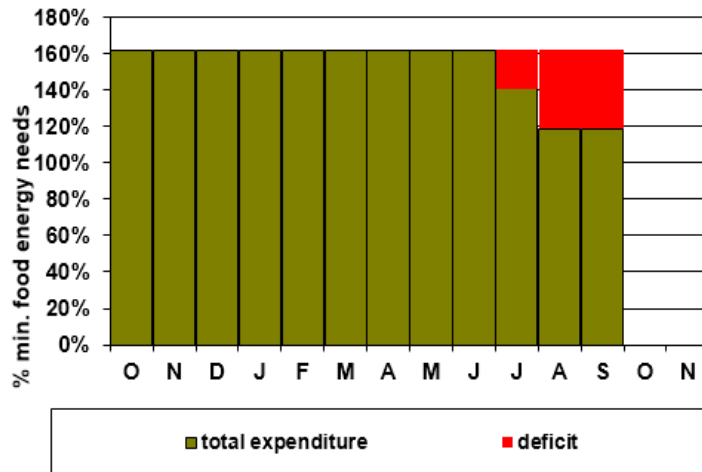


Le déficit de protection des moyens de protection est de l'ordre de 5% dans la zone Dieri de Kanel et touche **12214** personnes dans le groupe des Pauvres

# Synthèse des résultats: saisonnalité des déficits

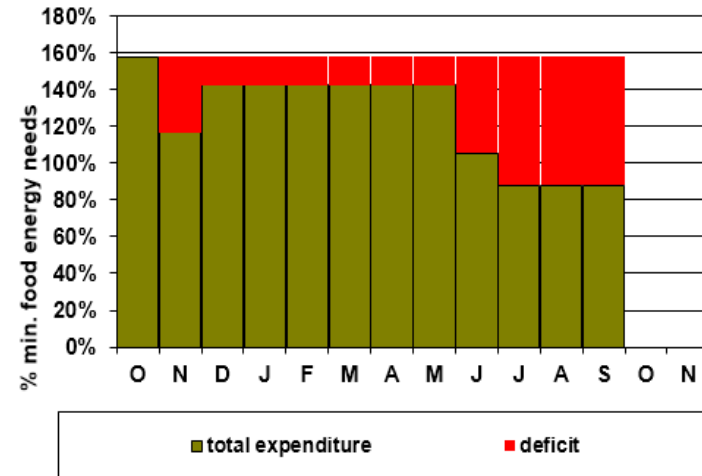
## Seasonal Expenditure (Food+Cash)

District: Kanel  
 Livelihood Zone: MTD  
 Household type: P



## Seasonal Expenditure (Food+Cash)

District: Kanel  
 Livelihood Zone: MTD  
 Household type: VP





# Options de réponses

- Un conseil de proximité pour recueillir les besoins et la demande des populations, traiter et analyser la demande afin de leur apporter de solutions idoines à leur problème.
- Sur le plan technique, un appui - conseil est nécessaire avec la synergie de tous les services technique au niveau local.
- Une Organisation interne des communautés d'agriculteurs et d'éleveurs s'avère nécessaire également pour la préservation de leurs moyens d'existence et cela demande de l'ingénierie sociale dans l'appui conseil à apporter.
- L'on doit également penser à mettre en place des projets de résiliences en exploitant les opportunités et potentialités de la zone tout en bien cernant les menaces et risques qui pèsent toujours sur leur niveau de vulnérabilité.

