



REPUBLIQUE DU TCHAD
Ministère de la Production, l'Irrigation et des
Equipements Agricoles
Secrétariat d'Etat
Secrétariat Général
Coordination Nationale du SISAAP



Résultats de l'atelier de l'Analyse des Scénarii basée sur l'Approche de l'Economie des Ménages (HEA)

Du 31 Octobre au 04 novembre 2016 à N'djamena

16 Zones de Moyens d'Existence Tchad

Année en cours 2016-2017

GROUPE TECHNIQUE HEA/SISAAP

Dakar du 12 au 16 décembre 2016



Contenu de la présentation

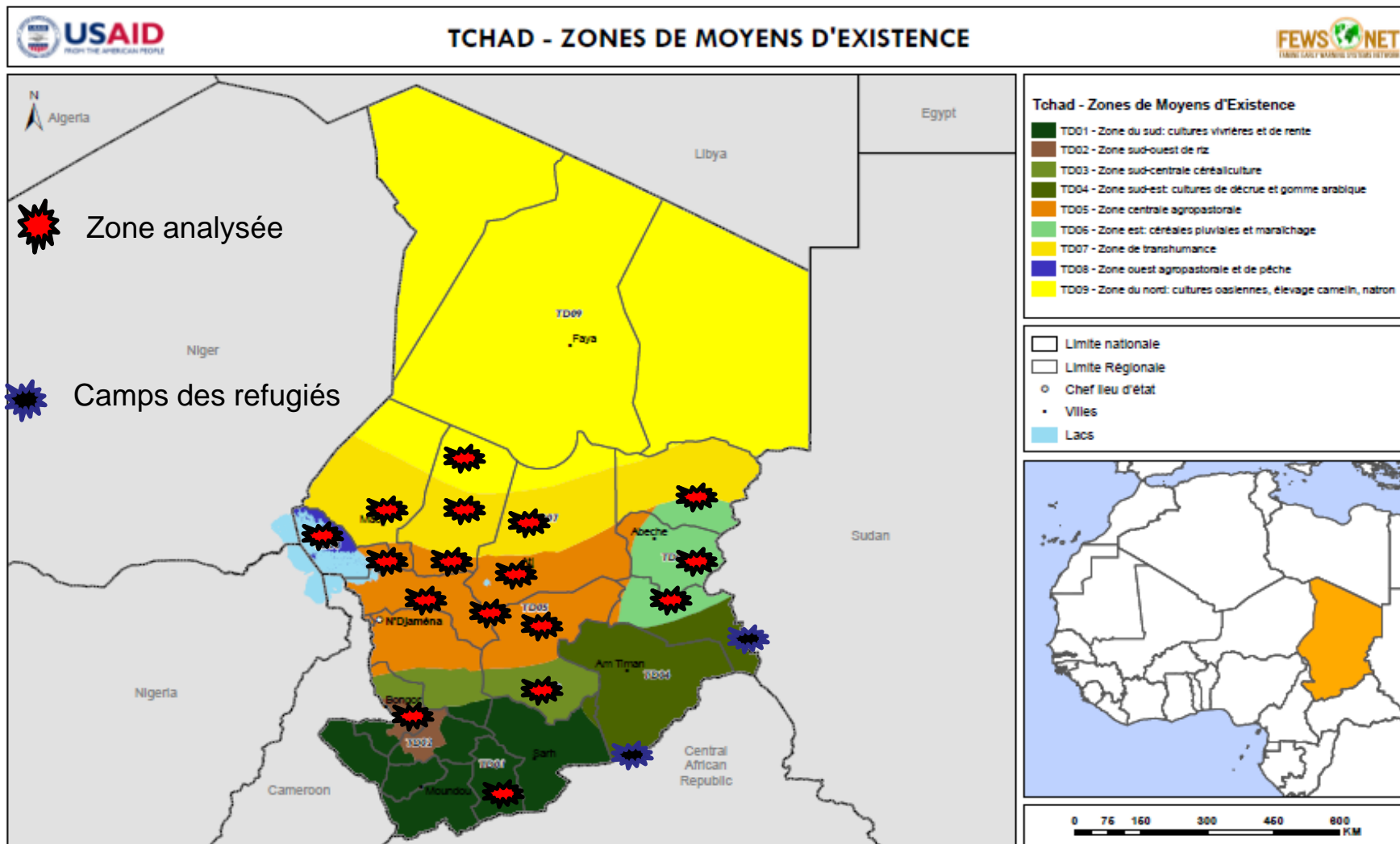
1. Rappel sur les profils HEA existant dans au Tchad;
2. Méthodologie;
3. Les hypothèses développées /spécifications des problèmes;
4. Les résultats obtenus;
5. Les options de réponse proposées selon les résultats;
6. Les difficultés rencontrées ;
7. Recommandations.

I. Rappel sur les profils HEA existant dans au Tchad;

- ❑ Le Tchad compte 09 zones des moyens après la mise à jour de la carte en 2012;
- ❑ seize (17 profils HEA ruraux réalisés) dans 8 zones de moyens d'existences,
- ❑ Trois LIAS (agricole, agropastorale, pastorale)
- ❑ Réalisation de la collecte des données sur paramètres clés dans 16 profils;
- ❑ L'analyse a touché 16 profils sur 17;

Tchad

Zones de moyens d'existence



Méthodologie

- ❑ *Types de données utilisées : secondaires (production Agricole, animale et prix) et primaires (données collectée par les services étatiques et autres);*
- ❑ Entretien avec les informateurs clés (services étatiques, les ONGs, UN etc.) au niveau de la région ou de Département ;
- ❑ Entretien en focus groupe avec les informateurs clés dans 6 à 8 villages par zone de moyens d'existence (en se basant sur les groupes pauvres et moyens).
- ❑ L'analyse Outcome a été tenue du 31 Octobre au 04 Novembre 2016.

Les hypothèses développées /spécifications des problèmes

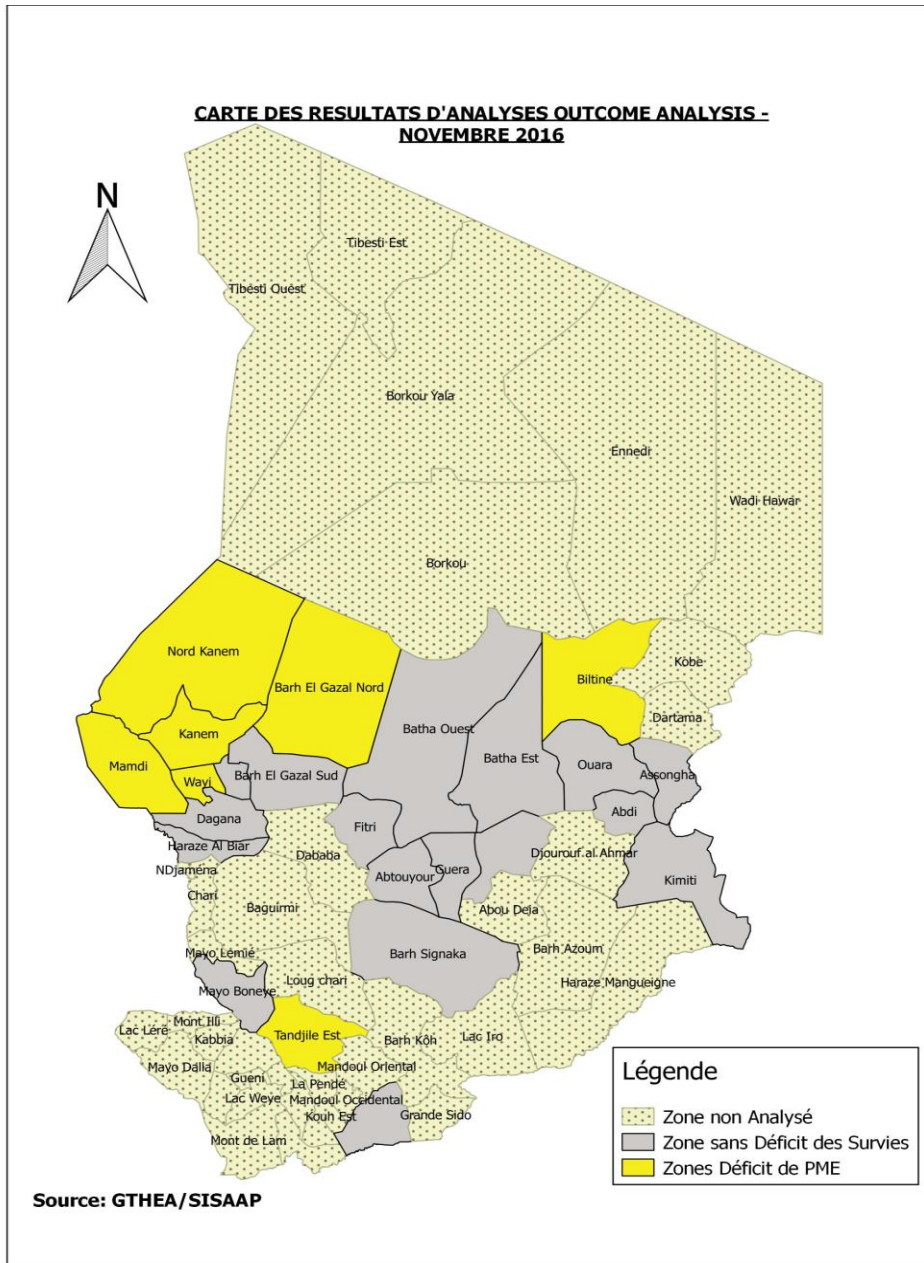
- ❑ *Le contexte sécuritaire du pays serait d'une manière globale calme, mais avec un peu de perturbation dans la région du lac;*
- ❑ *La prochaine campagne agropastorale serait normale dans tout le pays;*
- ❑ *Le TCHAD étant un pays frontalier avec le Nigeria dans ses rapports économique, toutes fluctuations de la Naira impactera, négativement/positivement les marchés frontaliers et les échanges économiques;*
- ❑ *La Fermeture des frontières pour des mesures sécuritaires aurait impacte négativement sur les échanges économiques trans-frontaliers*
- ❑ *L'accessibilité aux marchés serait normale, mais les prix de céréales de base seraient en hausse d`environ (10%), dont le pic est souvent constate à la période de soudure entre les mois de juillet à septembre 2017*

Les résultats obtenus

Les résultats de l'analyse OA montre que sur les seize (16) profils analysés qui couvrent vingt-huit (28) Départements, sept (7) connaîtront des déficits de protection des moyens d'existence (Mamdi, Wayi, Kanem, Nord Kanem, Bahr El Ghazal Nord, Biltine et Tandjilé Est). Ces déficits sont dus principalement aux baisses importantes de prix de bétail, de revenus tirés de l'exode, de la main d'œuvre locale et de transfert monétaire.

□NB: 25% des départements analysés présentent des déficits de protection de moyen d'existence.

Synthèse des résultats (carte)



Synthèse des résultats : Zones sans déficits

Nun	LZ Code	LZ description	Baseline	Région	Département	Wealth Groups	Période de déficit	Déficit de survie	Deficit de M. (%Kcal)
1	TD05	Zone Centrale Agropastorale	Mangalme	Guéra	Mangalmè	VP			
						P			
						M			
					Guéra	BO			
						VP			
						P			
				Batha	Abtouyour	M			
						BO			
						VP			
					Batha EST	P			
						M			
						BO			
2	TD05	Zone Centrale Agropastorale	Hadjer Lamis	Hadjer Lamis	Dagana	VP			
						P			
						M			
					Haraze Al Biar	BO			
						VP			
						P			
3	TD05	Zone Centrale Agropastorale	Wadi Bissam	Kanem	Wadi Bissam	M			
						BO			
						VP			
					Dagana	P			
						M			
						BO			
4	TD06	Zone Céréales pluviales et maraichage	Kimiti	Sila	Kimiti	VP			
						P			
						M			
						BO			
5	TD06	Zone Céréales pluviales et maraichage	Ouddai	Ouddaï	Assougha	VP			
						P			
						M			
						BO			
						VP			
						P			
					Abdi	M			
						BO			
						VP			
						P			
						M			
						BO			
6	TD07	Zone de transhumance	Wadi Fira	Wadi Fira	Biltine	P			
						M			
						BO			
						VP			
7	TD09	Zone du nord: cultures oasiennes, élevage camelin,	Salal	BEG	BEG Nord	M			
						BO			
						VP			
				Kanem	Nord Kanem	M			
						BO			
						VP			

Synthèse des résultats : Zones avec déficits

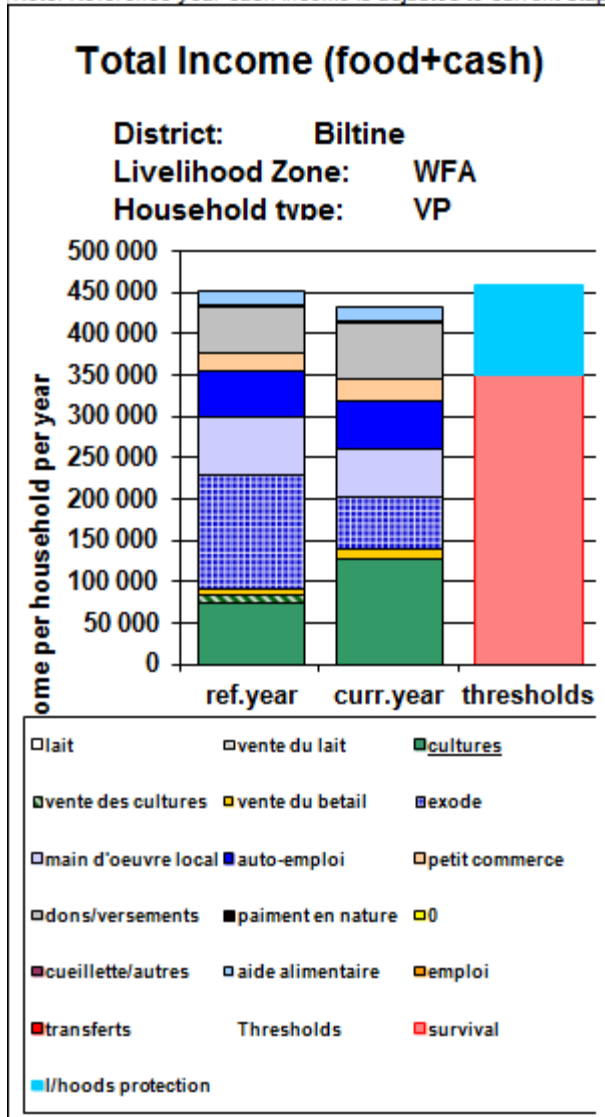
Nun	LZ Code	LZ description	Baseline		Département	Wealth Gro	déficit	Déficit de survie	(%Kcal)
6	TD07	Zone de transhumance	Wadi Fira	Wadi Fira	Biltine	VP	Août-septembre		9%
7	TD09	Zone du nord: cultures oasiennes, élevage camelin, natron	Salal	BEG	BEG Nord	VP	Juillet-Septembre		6%
						P	Juillet-Septembre		7%
				Kanem	Nord Kanem	VP	Juillet-Septembre		4%
						P	Juillet-Septembre		5%
8	TD07	Zone de transhumance	Moundjoura	BEG	BEG Nord (Sous)	VP	Avril-Septembre		8%
					Kanem	VP	Août-septembre		5%
9	TD05	Zone centrale agropastorale	Ngouri		Way	VP	Mars-Avril et mois de Septembre		6%
13	TD 08	zone agro-	Lac		Mandy	TP	Fevrier-Mars		5%
15	TD02	Zone rizicole	Zone Rizicole	Tandjiité	Tandjiité Est	TP	Septembre		3%

Tableau:

montre les zones à déficit et le degré par groupe socioéconomique

Synthèse des résultats : Zone agropastorale de Biltine

Note: Reference year cash income is adjusted to current stage

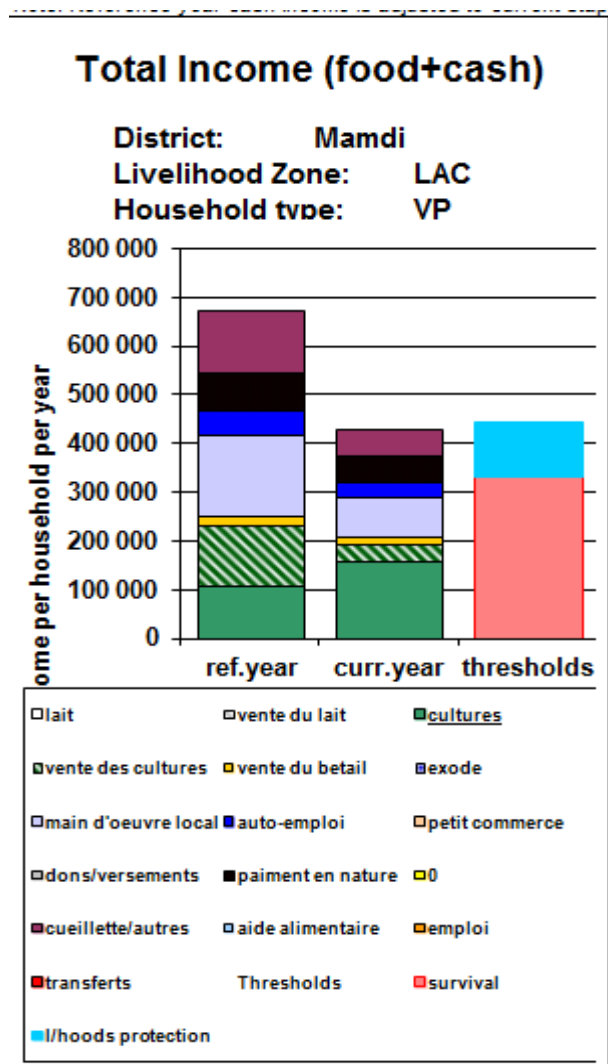


Graphique 1 :
montre l'analyse des scénarii pour les ménages très pauvres.

Ils seront probablement confrontés à un

déficit de Protection des ME de 9 %

Synthèse des résultats : Zone agropastorale du LAC /Mandi



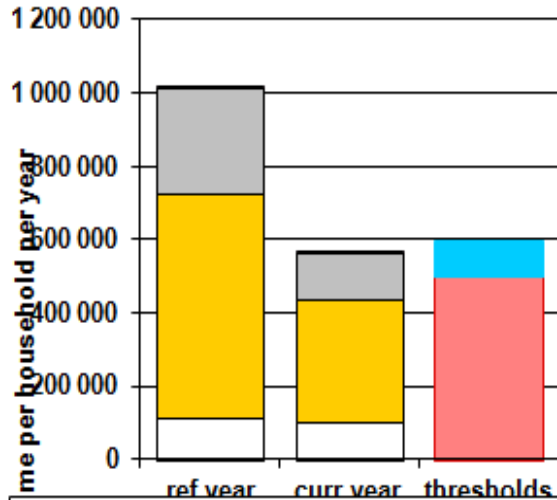
Graphique 2:
montre l'analyse des scénarios pour les ménages très pauvres. Ils seront probablement confrontés à un déficit de Protection des ME de 5%.

Synthèse des résultats : Zone pastorale de BEG Nord

Note: Reference year cash income is adjusted to current stage

Total Income (food+cash)

Salal & District: Barh El Gazal Nord (S)
 Livelihood Zone: SAL
 Household type: VP



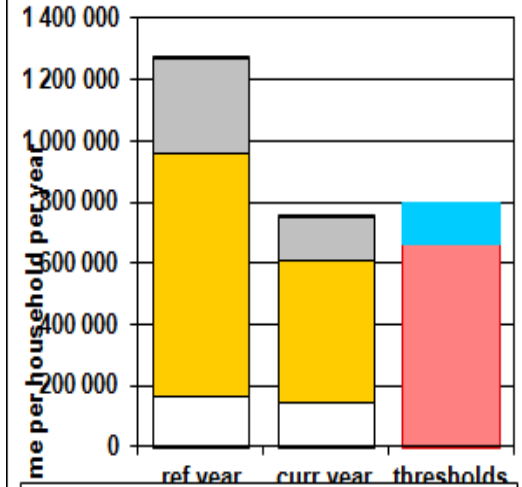
Graphique de gauche:
 montre l'analyse des scénarii pour les ménages très pauvres.

Ils seront probablement être confrontés à un déficit de Protection des ME de 6%.

Graphique de droite:
 montre l'analyse des scénarii pour les ménages pauvres : Ils ne vont probablement être confrontés à un déficit de Protection des ME de 7%.

Total Income (food+cash)

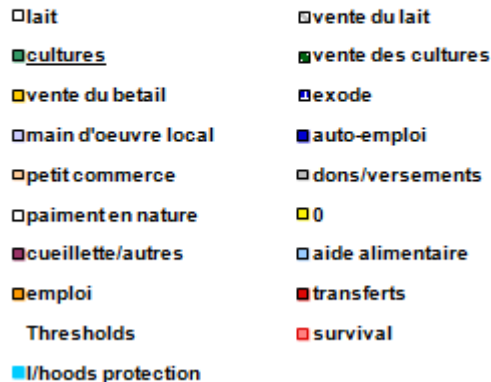
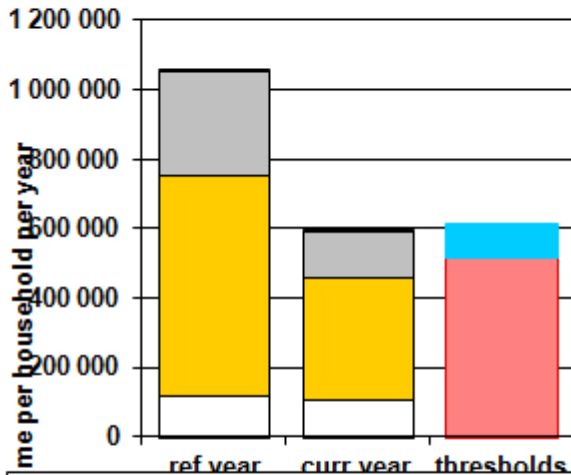
Salal & District: Barh El Gazal Nord (S)
 Livelihood Zone: SAL
 Household type: P



Synthèse des résultats : Zone pastorale de Nord Kanem

Total Income (food+cash)

District: Nord Kanem
Livelihood Zone: SAL
Household type: VP



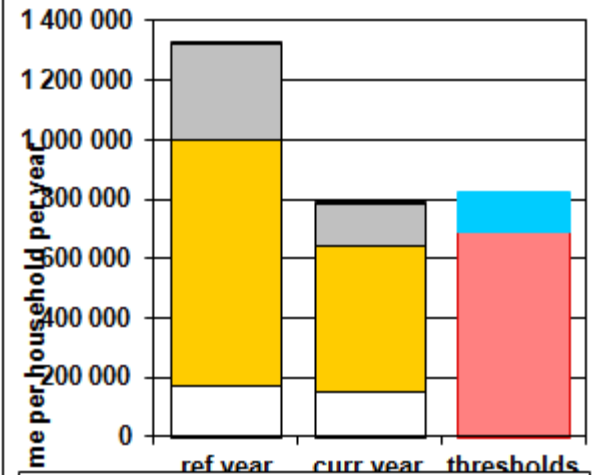
Graphique de gauche:
montre l'analyse des scénarii pour les ménages très pauvres.

Ils seront probablement être confrontés à un déficit de Protection des ME de 4%.

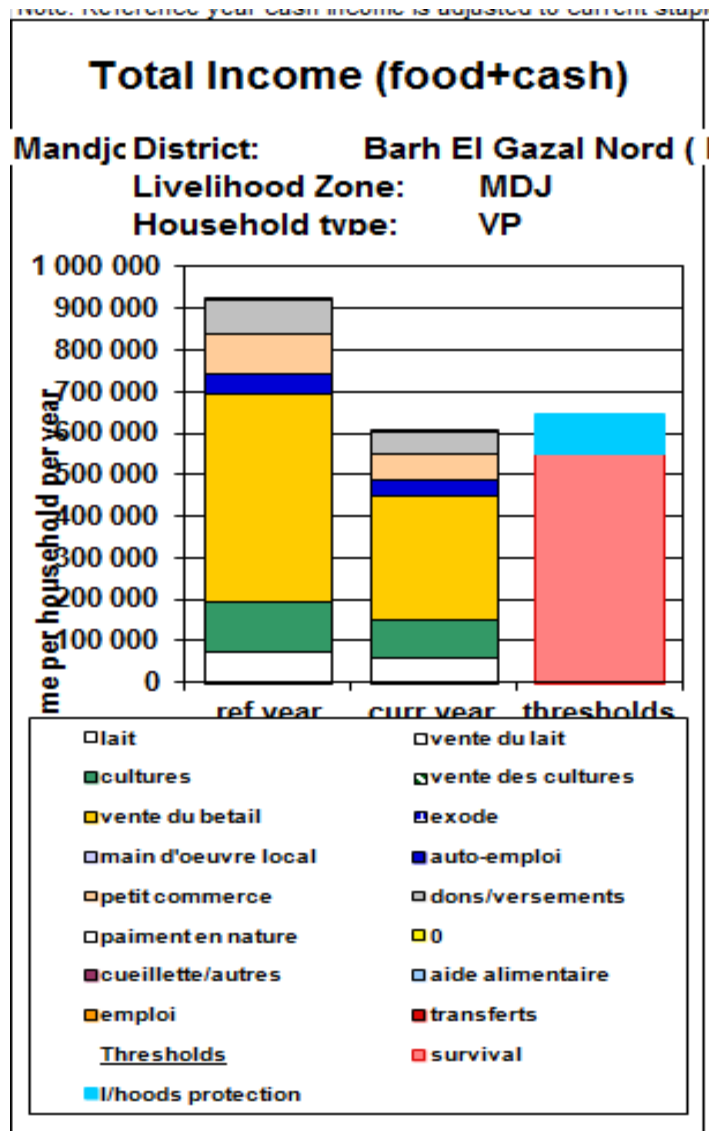
Graphique de droite:
montre l'analyse des scénarii pour les ménages pauvres : Ils ne vont probablement être confrontés à un déficit de Protection des ME de 5%.

Total Income (food+cash)

District: Nord Kanem
Livelihood Zone: SAL
Household type: P



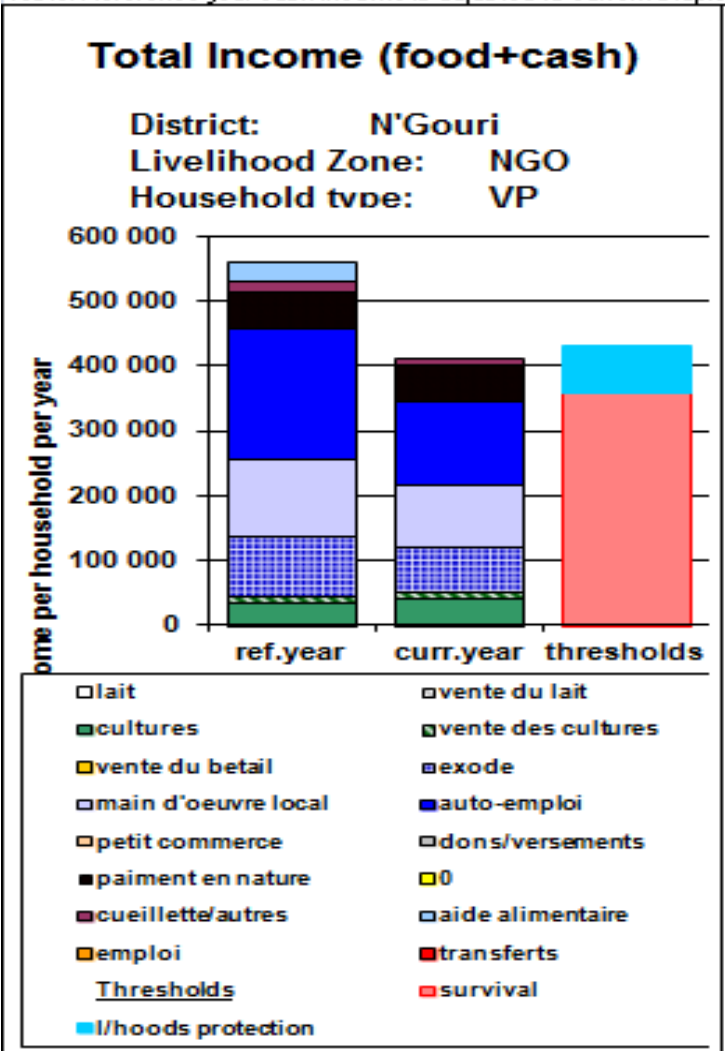
Synthèse des résultats : Zone Agropastorale de BEG Nord Mandjoura



Graphique
 montre l'analyse des scénarios pour les ménages très pauvres. Ils seront probablement confrontés à de DPME de 8%.

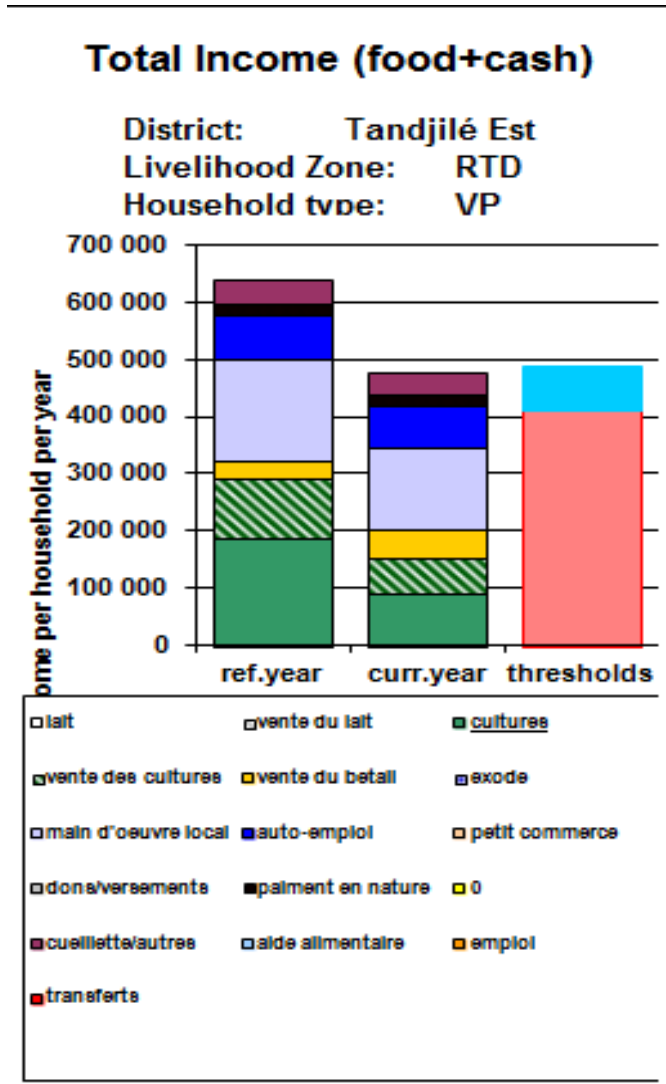
Synthèse des résultats : Zone agropastorale de Ngouri/Way

note: reference year cash income is adjusted to current staple



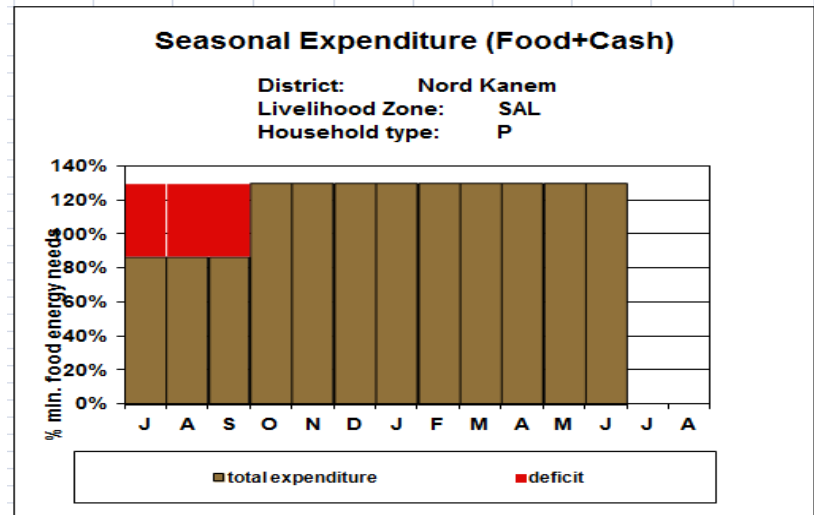
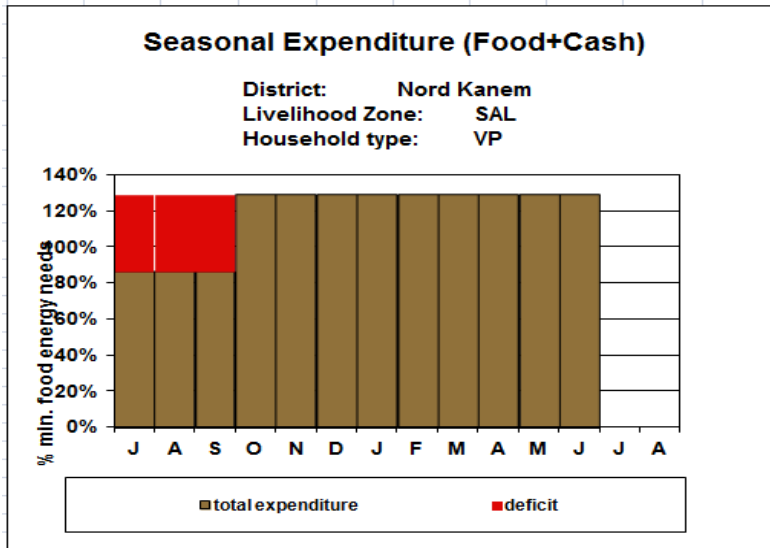
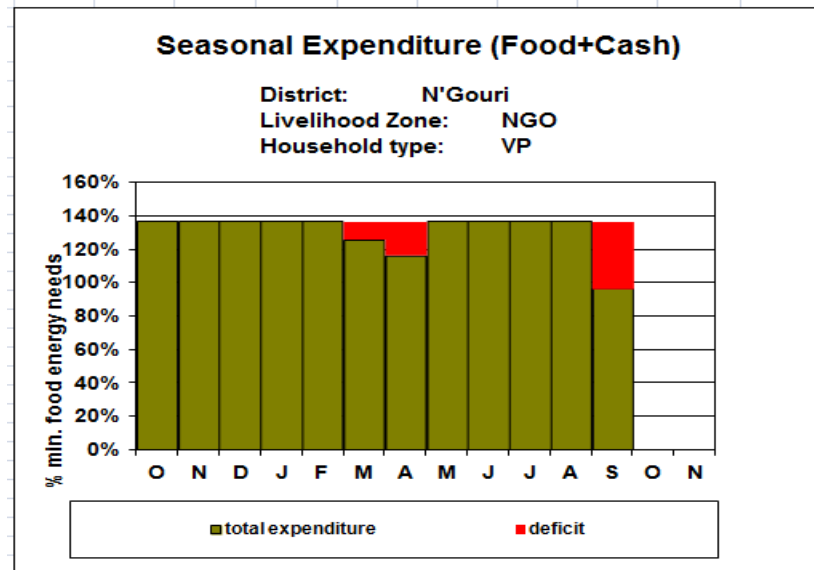
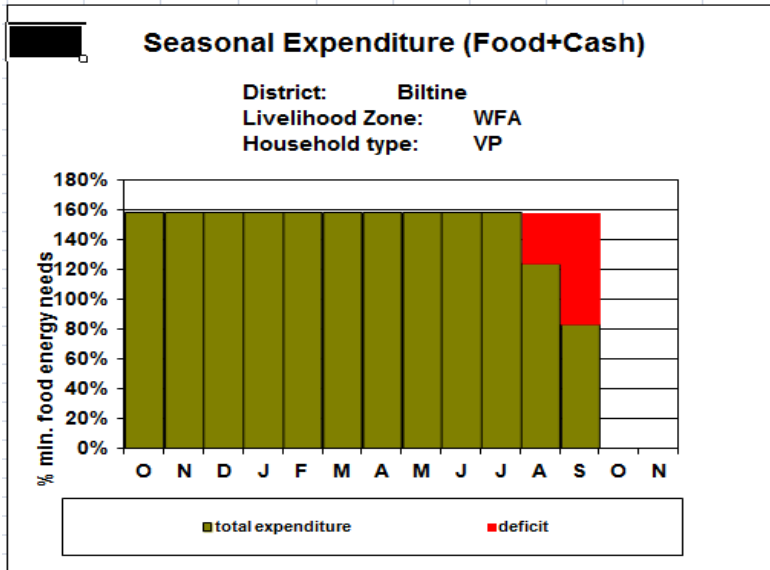
Graphique :
 montre l'analyse des scénarios pour les ménages très pauvres. Ils seront probablement confrontés à de déficit protection de ME de 6% .

Synthèse des résultats : Zone Agricole Tandjilé EST



Graphique :
montre l'analyse des scénarios pour les ménages très pauvres. Ils seront probablement confrontés à de déficit protection de ME de 3%.

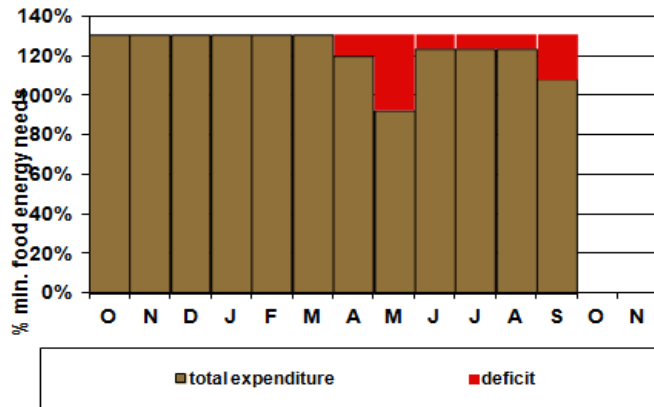
Saisonnalité



Saisonnalité (suite)

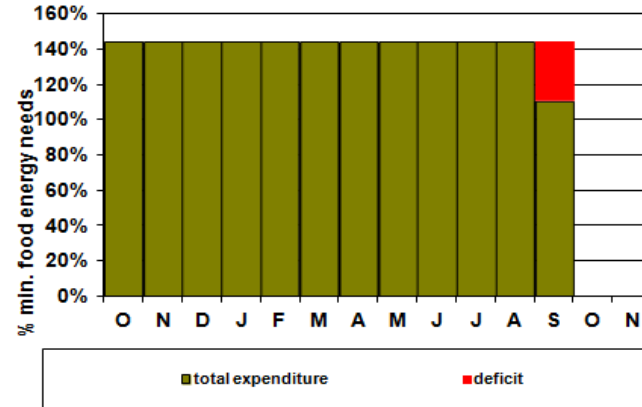
Seasonal Expenditure (Food+Cash)

District: Barh El Gazal Nord (Mandjoura)
 Livelihood Zone: MDJ
 Household type: VP



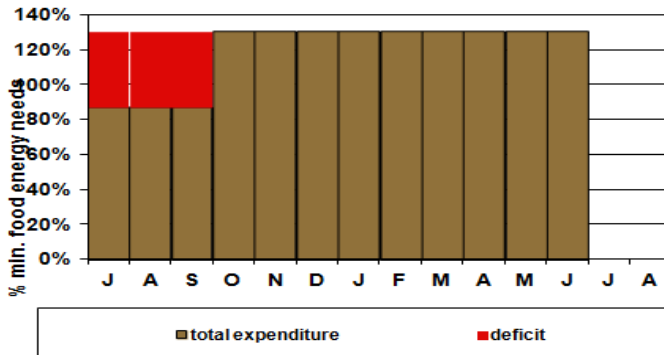
Seasonal Expenditure (Food+Cash)

District: Tandjilé Est
 Livelihood Zone: RTD
 Household type: VP



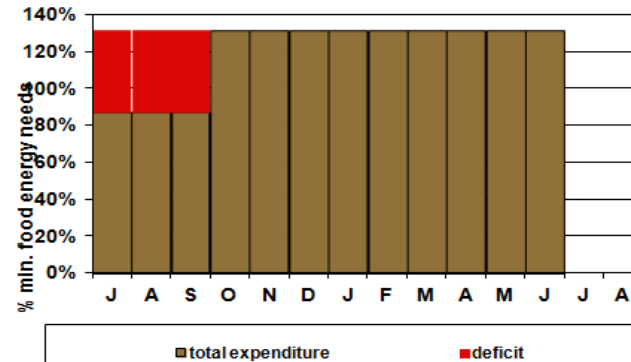
Seasonal Expenditure (Food+Cash)

District: Barh El Gazal Nord (Salal & Dourgo)
 Livelihood Zone: SAL
 Household type: VP



Seasonal Expenditure (Food+Cash)

District: Barh El Gazal Nord (Salal & Dourgo)
 Livelihood Zone: SAL
 Household type: P



Résultat en chiffre

L/HOODS PROT. DEFICIT		Beneficiaries				Food or Cash:	
Region	Department	VP and P (%)	V.Poor	Poor	VP and P (No)	Either/MT	Cash X1000
Kanem	Kanem	13%	24 780	-	24 780	446	177 163
Barh El Gazal	Barh El Gazal Nord (Mandjoura)	20%	1 307	-	1 307	24	8 972
Tandjilé	Tandjilé Est	4%	5 733	-	5 733	103	32 339
Wadi Fira	Biltine	28%	63 669	-	63 669	1 146	220 606
Lac	Mamdi	12%	7 085	-	7 085	127	22 514
Kanem	Nord Kanem	25%	14 249	20 819	35 068	631	231 426
Bahr El Gazal	Barh El Gazal Nord (Salal & Dourgoulanga)	38%	7 005	9 816	16 821	303	106 569
Lac	N'Gouri	14%	19 140	-	19 140	344	84 208
TOTAL		19%	142 968	30 635	173 603	3 124	883 797

Difficultés

- Fiabilité de certaines données secondaires par rapport surtout aux années de références des profils;
- Fiabilité de données primaires collectées;
- La non disponibilité des séries des données de cinq dernière des prix de marchés de certaines zones des études;
- La non disponibilité des statistiques des cultures maraichères;
- La non disponibilité d'une méthode harmonisée de Projection des prix ;
- Capacité limitée des analystes;
- La non correspondance des LIAS selon les Zones de Moyens d'existences;
- Insuffisance de temps pour valider l'analyse Outcome avant la tenue de l'atelier Cadre Harmonisé;

Options de réponses

- Apporter une assistance humanitaire (cash et ou des distributions gratuites des vivres) aux ménages très pauvres et pauvres des zones à déficit pour protéger leurs moyens d'existence ;
- Conduire des programmes de la vente à prix modérés des produits de première nécessité à la période de soudure aux ménages TP et P des zones touchées;
- Initier des programmes (Warrantage) aux ménages très pauvres et pauvres des zones non déficitaires afin d'éviter un bradage des moyens d'existence.
- Initier des actions de résilience et de renforcement de moyens d'existence pour les zones dont la situation alimentaire est calme ;
- Trouver un mécanisme collectif pour valoriser la marché du bétail.

Conclusion et Recommandations

Actuellement, la majorité des moyens d'existence connaît une évolution stable suite aux conditions agropastorales acceptables et les bonnes perspectives des productions de contre saison, mais il existe un risque de dégradation, notamment dans les zones à déficit de protection de moyens d'existence.

- Faire un suivi permanent des paramètres clés de chacune des zones touchées ;
- Revoir la méthode de collecte de paramètres;
- Réorganiser les LIAS (Livelihoods Impact Analysis Sheet) et créer une quatrième pour les zones à vocation maraichères

- Continuer à former et ou recycler des acteurs de la sécurité alimentaire et nutritionnels dans l'approche HEA et dans l'analyse Outcome;

- Traduire toutes les LIAS en Français pour faciliter l'utilisation dans la pays;

- Avoir un feedback rapide de la région et de FEG sur les sur le OA.

MERCI !

